


ДОВІДНИК

ОРГАНІЗАЦІЇ
ТА НЕЗАЛЕЖНІ ЕКСПЕРТИ,
ЩО ПРАЦЮЮТЬ У ГАЛУЗІ
ПРОСТОРОВОГО
РОЗВИТКУ ТЕРИТОРІЙ





ДОВІДНИК

ОРГАНІЗАЦІЇ
ТА НЕЗАЛЕЖНІ ЕКСПЕРТИ,
ЩО ПРАЦЮЮТЬ У ГАЛУЗІ
ПРОСТОРОВОГО
РОЗВИТКУ ТЕРИТОРІЙ

Цей довідник є першою спробою зібрати інформацію про надавачів послуг у галузі просторового планування України. Ми щиро сподіваємось, що наявність такого ресурсу буде корисною для акторів відбудови України та сприятиме створенню нових стійких партнерств та реалізації якісних проєктів. Перше видання містить дані про організації та незалежних експертів, що надають послуги з розроблення документів просторового планування, стратегій, галузевих концепцій, а також неформалізованих документів розвитку територій. Довідник насамперед має на меті об'єднати інформацію про надавачів послуг в одному місці, тому робота з його наповнення триватиме, а оновлені версії з'являтимуться на сайті ГО "РоЗквіт".

Звертаємо вашу увагу, що публікація інформації про організацію чи фахівця у цьому довіднику не є рекомендацією до співпраці з боку ГО "РоЗквіт" або ж Фонду ім. Гайнріха Бьолля. Зважаючи на це, закликаємо вас уважно ознайомлюватися із профілем потенційного партнера перед початком співпраці. Усю інформацію, що містить довідник, було отримано від представників відповідних організацій чи незалежних експертів та опубліковано за їх згоди.

Якщо ви хочете, щоб ми додали інформацію про Вас та/або Вашу організацію до наступних версій, запрошуємо заповнити анкету, яка розміщена за qr-кодом нижче.



Публікація підготовлена за підтримки Фонду ім. Гайнріха Бьолля, Бюро Київ — Україна

Керівниця проєкту:

Алевтина Драженко, менеджерка проєктів урбаністичної коаліції Ro3kvit

Над виданням працювали:

Упорядники: Алевтина Драженко, Анастасія Калугіна

Графічний дизайн та верстка: Оксана Щербакова

Переклад: Олена Нефьодова

Редагування: Ярослава Парака

ЗМІСТ

I. Планувальні організації.....	5
Юридична форма:	
Товариство з обмеженою відповідальністю.....	5
Юридична форма:	
Фізична особа-підприємець.....	14
II. Державні підприємства та комунальні підприємства.....	18
III. Наукові установи та освітні заклади.....	22
IV. Неурядові організації.....	25
V. Міжнародні програми та проєкти.....	34
VI. Незалежні експерти.....	36

АКРОНІМИ ТА АБРЕВІАТУРИ

БПЛА – безпілотні літальні апарати

ГАП – головний архітектор проєкту

ГІС – геопросторові інформаційні системи

ГО – громадська організація

ГП – генеральний план

ДЗК – державний земельний кадастр

ДПТ – детальний план території

ІАОП – історико-архітектурний опорний план

КП – комплексний план

КСТ – комплексна схема транспорту

МОУ – Міністерство оборони України

МТГ – міська територіальна громада

НГО – нормативна грошова оцінка земельних ділянок

НПД – науково-проектна документація

НСАУ – Національна спілка архітекторів України

ОВД – оцінка впливу на довкілля

ОТГ – об'єднані територіальні громади

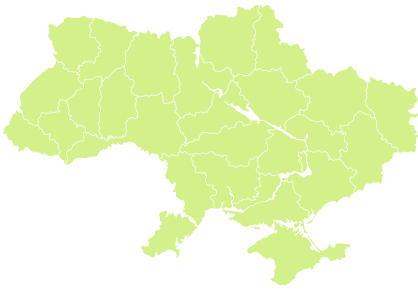
СЕО – стратегічна екологічна оцінка

ТГ – територіальна громада

ТПО – тимчасово переміщені особи

I. ПЛАНУВАЛЬНІ ОРГАНІЗАЦІЇ

ЮРИДИЧНА ФОРМА:
ТОВАРИСТВО
З ОБМЕЖЕНОЮ
ВІДПОВІДАЛЬНІСТЮ



Уся Україна

ПЕРЕЛІК ПОСЛУГ

- технічна допомога муніципалітетам, центральним органам влади та приватним клієнтам
- просторове планування із фокусом на транспорт і мобільність
- техніко-економічні обґрунтування
- робоче проектування
- дослідження дорожнього руху
- структурування державно-приватного партнерства
- інституційна підтримка
- управління проектами та програмами
- послуги з нагляду за будівництвом

ТИПИ ДОКУМЕНТАЦІЇ

- Неформалізовані просторові документи (візії/мастерплани тощо)
- Плани сталої міської мобільності
- Програми комплексного відновлення

ОПИС ДІЯЛЬНОСТІ

Компанія надає послуги з консалтингу та інжинірингу у сферах:

- енергоефективності, екологічного менеджменту;
- цивільного будівництва;
- дорожнього та мостового будівництва;
- водного господарства, транспорту мобільності;
- портів і водних шляхів та енергетики.

Компанія налічує 200 працівників, з-поміж яких понад 145 кваліфікованих інженерів та експертів

РІК ЗАСНУВАННЯ

2020

КЕРІВНИК

Андрій Сова
Andrii.SOVA@egis-group.com

САЙТ

egis-group.com

КОНТАКТИ

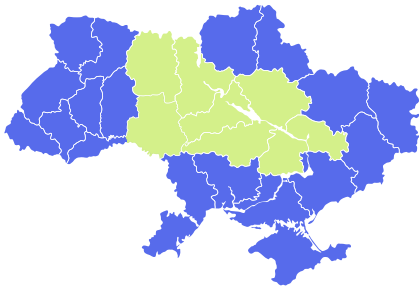
denys.moliaka@egis-group.com

СОЦМЕРЕЖИ



ЗНАКОВІ ПРОЄКТИ

- перепланування вулиць Львова на безпечні та екологічно чисті
- Bakuriani multimodal transportation mobility strategic plan
- зозроблення комплексного мастерплану розвитку території Екополіс ХТЗ
- швидкісний транспорт на Троещину – пошук оптимальної альтернативи
- план сталої міської мобільності Херсона



Центр (Київська, Житомирська, Вінницька, Дніпропетровська, Кіровоградська, Полтавська, Черкаська обл.)

ПЕРЕЛІК ПОСЛУГ

- створення топографо-геодезичної основи всього масштабного ряду
- розроблення містобудівної документації на місцевому рівні
- розроблення історико-архітектурних опорних планів
- визначення меж і режимів використання зон охорони пам'яток архітектури та містобудування

ТИПИ ДОКУМЕНТАЦІЇ

- Комплексний план просторового розвитку ТГ
- Генеральний план
- Детальний план території
- Історико-архітектурний опорний план

ОПИС ДІЯЛЬНОСТІ

Розроблення містобудівної документації на місцевому рівні та історико-архітектурних опорних планів.

РІК ЗАСНУВАННЯ

2021

КЕРІВНИК

Сергій Олійник

САЙТ

vinmap.net

КОНТАКТИ

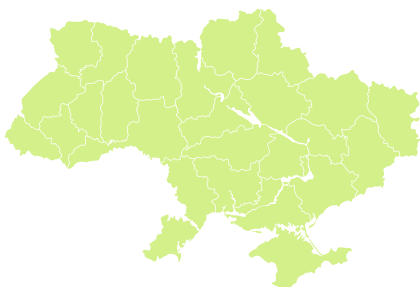
analytica@vingeo.com
glp@vingeo.com
+38 067 431 37 88

СОЦМЕРЕЖІ



ЗНАКОВІ ПРОЄКТИ

- генеральні плани с. Кохівка Подільського р-ну Одеської обл. та м. Немирів Вінницької обл.
- унесення змін до генерального плану с. Новоселівка Брацлавської ТГ Тульчинського р-ну Вінницької обл.
- ІАОП міст Бершадь та Немирів Вінницької обл., смт Стара Синява Хмельницької обл.



Уся Україна

ПЕРЕЛІК ПОСЛУГ

- створення стратегій розвитку міст, громад, розвитку спорту, культури, малого і середнього бізнесу у сфері безбар'єрності: дослідження, створення посібників, аудити, перевірка проєктної документації
- створення концепцій трансформації шкіл, концепцій громадських просторів, ревіталізації територій та старих закинутих будівель, створення рішень для інтеграції ТПО та релокації бізнесу

ТИПИ ДОКУМЕНТАЦІЇ

- Стратегія розвитку ТГ,
- Неформалізовані просторові
- документи (візії/мастерплани тощо)
- Посібники, дослідження, стратегії розвитку міст, культури, спорту, малого і середнього бізнесу

ОПИС ДІЯЛЬНОСТІ

Українське бюро, яке працює над трансформацією міст і допомагає мерам та очільникам громад створювати та реалізовувати стратегії їх розвитку. Сфери, на яких спеціалізується бюро, окрім міських просторів, — відновлення та трансформація шкіл, парки та урбан-парки, спорт, розвиток громад, ревіталізація та розвиток територій і безбар'єрність як обов'язкова умова для створення міста чи громади майбутнього.

РІК ЗАСНУВАННЯ

2017

КЕРІВНИК

Вікторія Тітова

КОНТАКТИ

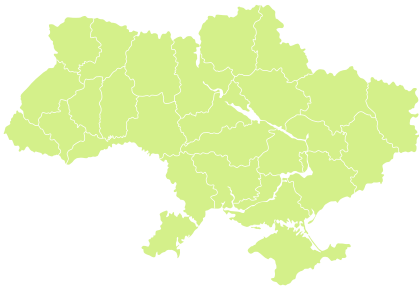
an@bcl.com.ua
38 097 495 53 34

СОЦМЕРЕЖИ



ЗНАКОВІ ПРОЄКТИ

- створення 5 пілотних концепцій для трансформації радянських шкіл
- урбан-парк на ВДНГ
- Альбом безбар'єрних рішень, Дослідження доступності міських просторів
- концепція перетворення старої поліклініки у Славутичі на бізнес-хаб та житло для ТПО і громадський простір
- концепція оглядового майданчика на острові Хортиця
- візія відновлення Маріуполя після деокупації
- стратегія розвитку Славутича
- до 2022 року: концепція парку Гурова в Маріуполі, стратегія розвитку спорту, культури, МСБ



Уся Україна

ПЕРЕЛІК ПОСЛУГ

- комплексні плани
- адресні реєстри
- установлення меж громади, меж населених пунктів
- генеральні плани
- унесення відомостей до Державного земельного кадастру
- НГО
- інвентаризація земель
- формування земельних ділянок; реєстрація обмежень у ДЗК;
- супроводження громади на етапі розроблення завдання на КП

ТИПИ ДОКУМЕНТАЦІЇ

- Комплексний план просторового розвитку ТГ
- Генеральний план
- Детальний план території
- Неформалізовані просторові документи (візії/мастерплани тощо)

ОПИС ДІЯЛЬНОСТІ

Профіль організації: розроблення ГІС-систем, ведення та наповнення земельних, містобудівних кадастрових інформаційних систем.
Із 2017 року – робота із громадами над ефективним управлінням їх ресурсами.

РІК ЗАСНУВАННЯ

2005

КЕРІВНИК

Валентин Парахін

САЙТ

biu.com.ua

КОНТАКТИ

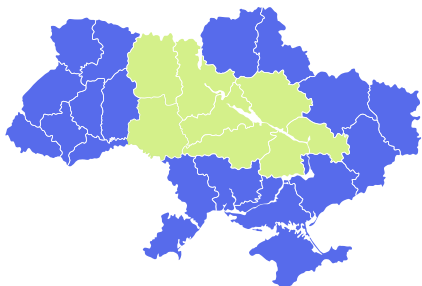
biukiev@gmail.com

СОЦМЕРЕЖИ



ЗНАКОВІ ПРОЄКТИ

- комплексне просторове планування територій Пісочинської і Роганської громад
- упровадження електронної моделі управління земельними та ін. ресурсами Званівської громади
- земельпорядна частина планування території ОТГ (15 громад – партнерів проєкту DOBRE)
- документація з управління земельними ресурсами Кіптівської та Паланської громад
- інвентаризація земель МОУ (полігони)
- інвентаризація земель комунальної власності (Печерський р-н Києва)
- геопортал Маріуполя
- інвентаризація міст (Бориспіль, Бровари та ін.)
- топографічні карти міст (Донецьк, Маріуполь, Вижиця та ін.)
- проєкти зі встановлення меж міст (Нова Каховка, Ставище)
- ортофотоплани міст із застосуванням БПЛА (Донецьк, Маріуполь, Супрунівка та ін.)
- створення системи містобудівного кадастру: Маріуполь, Житомир



Центр (Київська, Житомирська, Вінницька, Дніпропетровська, Кіровоградська, Полтавська, Черкаська обл.)

ПЕРЕЛІК ПОСЛУГ

- повний комплекс проектування лінійних об'єктів дорожньо-транспортної інфраструктури
- усі розділи проектування

ТИПИ ДОКУМЕНТАЦІЇ

- Генеральний план
- Детальний план території

ОПИС ДІЯЛЬНОСТІ

Повний комплекс проектування лінійних об'єктів дорожньо-транспортної інфраструктури. Участь у створенні Генерального плану міста Києва, транспортної частини. Досвід роботи над проєктами автоматизованих систем управління дорожнім рухом та комплексними схемами дорожнього руху міст.

РІК ЗАСНУВАННЯ

2008

КЕРІВНИК

Володимир Воробйов
vorobyov@kdmp.com.ua

КОНТАКТИ

kdmp@kdmp.com.ua

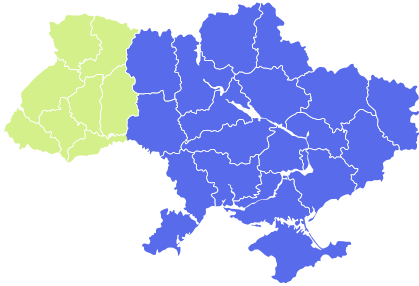
СОЦМЕРЕЖИ



ЗНАКОВІ ПРОЄКТИ

- Генеральний план міста Києва до 2025 року (транспортна частина)
- транспортна розв'язка біля мосту імені Патона в Києві (турбіна)
- реконструкція вул. Хрещатик (Київ)
- капітальний ремонт вул. Хрещатик (Київ)
- транспортна розв'язка на Деміївській площі
- паркувальна стратегія міста Києва (спільно із фінськими колегами)
- Подільсько-Воскресенський мостовий перехід у місті Києві (лівобережні підходи)
- транспортна розв'язка на Кільцевій дорозі (Київ)

НАУКОВО-ДОСЛІДНИЙ ПРОЕКТНИЙ ЦЕНТР ГЕОУРБАНІСТИКИ ТА ПЛАНУВАННЯ



Захід (Львівська, Тернопільська, Івано-Франківська, Чернівецька, Волинська, Рівненська, Хмельницька обл.)

ПЕРЕЛІК ПОСЛУГ

- розроблення документів із просторового планування
- підготовлення звітів зі стратегічної екологічної оцінки
- експертиза містобудівної документації
- виконання підготовчих етапів до комплексних планів
- інженерно-технічні заходи до містобудівної документації
- техніко-економічні обґрунтування

ТИПИ ДОКУМЕНТАЦІЇ

- Стратегія розвитку ТГ
- Концепція інтегрованого розвитку ТГ
- Комплексний план просторового розвитку ТГ
- Генеральний план
- Детальний план території
- Неформалізовані просторові документи (візії/мастерплани тощо)

ОПИС ДІЯЛЬНОСТІ

Проектний центр сприяє збалансованій, прагматичній та амбіційній перспективі розвитку міст, співпрацюючи з організаціями державного сектору, забудовниками, приватними компаніями та некомерційними організаціями.

Досвідчені експерти комплексно проводять дослідження на ранніх етапах проектування і шукають можливості ефективного й економічно вигідного опрацювання об'єктів, тим самим зменшуючи витрати на його реалізацію та пришвидшуючи терміни виконання.

РІК ЗАСНУВАННЯ

2020

КЕРІВНИК

Михайло Габрель
uzul@ukr.net

КОНТАКТИ

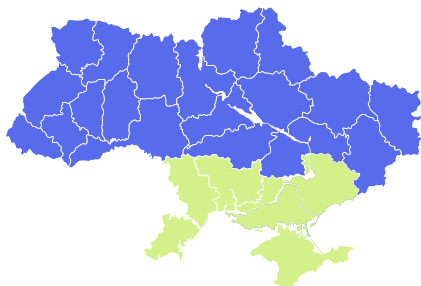
info@gplan.com.ua
+38 096 096 46 62

ЗНАКОВІ ПРОЄКТИ

- індустриальні парки: Мостиський сухий порт, Коломия industry, Волинь, Тересва
- логістичні вузли: Любомль (Волинська обл.)

СОЦМЕРЕЖИ





Південь (Миколаївська, Одеська, Запорізька, Херсонська обл., АР Крим)

ПЕРЕЛІК ПОСЛУГ

- проектні роботи архітектурного та містобудівного напрямів
- проекти реконструкції
- обстеження споруд і будівель
- створення пам'яткоохоронної науково-містобудівної документації
- авторський нагляд
- обстеження пошкоджених пам'яток

ТИПИ ДОКУМЕНТАЦІЇ

- Комплексний план просторового розвитку ТГ
- Генеральний план
- Детальний план території

ОПИС ДІЯЛЬНОСТІ

Співавтор розроблення генеральних планів міст Берислава, Олешок, смт Горностаївки, Нової Маячки, детальних планів населених пунктів області, ГАП розроблення ІАОП м. Берислава, м. Олешок, смт Срібного та інш. Розроблено і введено в Реєстр 17 пам'яток архітектури місцевого значення і 1 пам'ятку нац.значення з розробленням проекту меж і охоронних зон. 2020 рік – член робочої групи з розроблення стратегії розвитку Херсонської області.

РІК ЗАСНУВАННЯ

2001

КЕРІВНИК

Тетяна Євсеєва

КОНТАКТИ

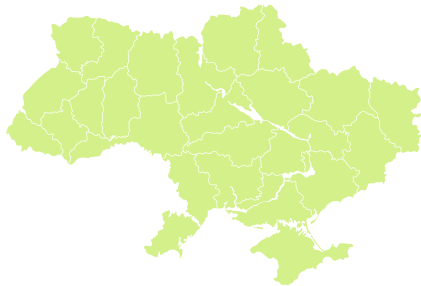
evseevatn@ukr.net
+380501922066

ЗНАКОВІ ПРОЄКТИ

- ІАОП Берислава, Олешок, Срібного
- дослідження і популяризація «кам'яних вишиванок» Нової Каховки
- проект зон охорони пам'ятки національного значення «Дозорна башта (Вітовта)» у с. Веселе

СОЦМЕРЕЖИ





Уся Україна

ПЕРЕЛІК ПОСЛУГ

Розроблення містобудівної документації

ТИПИ ДОКУМЕНТАЦІЇ

- Концепція інтегрованого розвитку ТГ
- Генеральна схема планування території України
- Схема планування території області
- Комплексний план просторового розвитку ТГ
- Генеральний план
- Детальний план території

ОПИС ДІЯЛЬНОСТІ

Участь у розробленні проєктів законів, постанов Кабінету Міністрів України, державних будівельних норм, методичних рекомендацій, розроблення містобудівної документації на державному, регіональному та місцевому рівнях.

РІК ЗАСНУВАННЯ

із 2018 року
(із 1945 року – організація в іншій юридичній формі)

КЕРІВНИК

Олександр Чижевський

КОНТАКТИ

tetiana.krishtop@ukr.net

ЗНАКОВІ ПРОЄКТИ

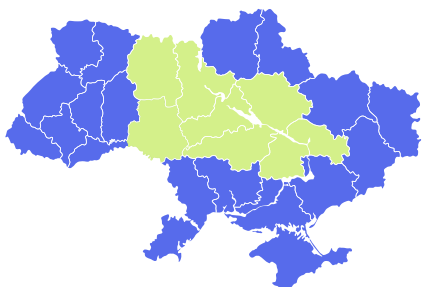
- схеми планування території окремої частини Бахмутського р-ну Донецької обл. у межах Званівської ОТГ, Пирятинської ОТГ Полтавської обл., ТГ Миколаївської, Тернопільської, Дніпропетровської, Івано-Франківської, Кіровоградської та Харківської обл.
- комплексні плани просторового розвитку території ТГ Харківської, Донецької, Чернівецької та Житомирської обл.
- проєкт GIZ «Реалізація концепції інтегрованого розвитку міста «Полтава 2030» у контексті Полтавської міської ТГ», Концепція інтегрованого розвитку Малоданилівської ТГ Харківської обл.
- унесення змін у генеральні плани Чернівців, Рогані, Дружківки
- створення посібників «Як розробити комплексний план громади. Посібник для професіоналів» (2022 рік), «Розробка комплексних планів. Посібник для громад» та ін.

I. ПЛАНУВАЛЬНІ ОРГАНІЗАЦІЇ

ЮРИДИЧНА ФОРМА:

ФІЗИЧНА

ОСОБА-ПІДПРИЄМЕЦЬ



Центр (Київська, Житомирська, Вінницька, Дніпропетровська, Кіровоградська, Полтавська, Черкаська обл.)

ПЕРЕЛІК ПОСЛУГ

Виконання комплексних проєктів для будівництва різного масштабу – від приватного будинку до комплексної багатофункціональної забудови території.

ТИПИ ДОКУМЕНТАЦІЇ

- Комплексний план просторового розвитку ТГ
- Неформалізовані просторові документи (візії/мастерплани тощо)

ОПИС ДІЯЛЬНОСТІ

Виконання комплексних проєктів для будівництва у якості генерального проєктувальника. ArchObraz має досвід роботи зі створення об'єктів площею від 100 кв. м до 300 тис. кв. м громадського та житлового призначення, а також промислового виробництва

РІК ЗАСНУВАННЯ

2018

КЕРІВНИК

Олексій Образцов

САЙТ

arch-obraztsov.com

КОНТАКТИ

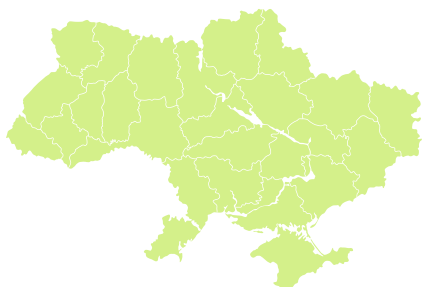
alexey.obrazcov@gmail.com

СОЦМЕРЕЖИ



ЗНАКОВІ ПРОЄКТИ

- стратегія просторового розвитку Мандриківка-Перемога, Дніпро
- житловий комплекс у Дніпрі Forest Hill
- житловий комплекс у Дніпрі Manhattan
- готель у Дніпрі ArtHoff
- бізнес-центр у Дніпрі «Славутич»
- бізнес-центр у Дніпрі «Трипольський»
- багатофункціональний центр у Маріуполі «Примор'я»
- реконструкція бульвару Княгині Ольги, пропозиції комплексних перетворень міського простору, порт у Дніпрі
- просторова концепція рекреаційного комплексу у Винниках Emily Resort (у співавторстві з YOD Group та бюро під керівництвом Андрія Ігнатука)



Уся Україна

ПЕРЕЛІК ПОСЛУГ

- геоінформаційний аналіз територій
- навчання роботі з геоінформаційними системами у просторовому плануванні
- налаштування ГІС для професійної розробки просторової документації
- екологічне планування – стратегічна екологічна оцінка, оцінка впливу на довкілля

ТИПИ ДОКУМЕНТАЦІЇ

- Стратегія розвитку ТГ
- Генеральний план
- Детальний план території
- Неформалізовані просторові документи (візії/мастерплани тощо)

ОПИС ДІЯЛЬНОСТІ

JULIE'S DATA розробляє просторову документацію, здійснює геоінформаційний аналіз територій, навчає роботі з ГІС у просторовому плануванні та ін.

РІК ЗАСНУВАННЯ

2019

КЕРІВНИК

Олексій Бойко
Юлія Максимова
contact@juliesdata.com

САЙТ

juliesdata.com

КОНТАКТИ

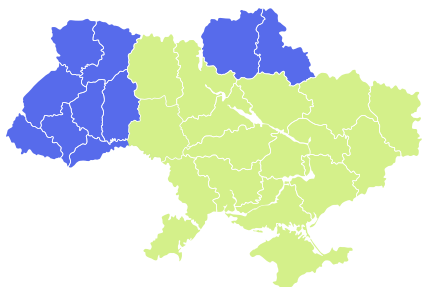
office@juliesdata.com
+38 044 338 93 70

СОЦМЕРЕЖІ



ЗНАКОВІ ПРОЄКТИ

Краудсорсинговий проєкт із розроблення бази даних містобудівної документації в Україні.



Південь (Миколаївська, Одеська, Запорізька, Херсонська, АР Крим)

Схід (Донецька, Луганська, Харківська обл.)

Центр (Київська, Житомирська, Вінницька, Дніпропетровська, Кіровоградська, Полтавська, Черкаська обл.)

ПЕРЕЛІК ПОСЛУГ

- благоустрій
- планування під забудову (ДПТ)
- інтегроване планування населених пунктів
- комунікація
- урбан-аналіз
- складання завдання на проектування
- консалтинг
- пошук ділянок для інвестування
- участь у презентаціях, дискусіях та воркшопах

ТИПИ ДОКУМЕНТАЦІЇ

- Стратегія розвитку ТГ
- Концепція інтегрованого розвитку ТГ
- Генеральний план
- Детальний план території
- Неформалізовані просторові документи (візії/мастерплани тощо)
- Генеральні плани території усіх масштабів
- Концепції інтегрованого розвитку районів

ОПИС ДІЯЛЬНОСТІ

Бюро ініціативної архітектури «GA» фокусується на проєктах планування території, публічних просторів і архітектурі. Також бюро надає комунікативні послуги в питаннях планування та виконує урбаністичний аналіз територій.

РІК ЗАСНУВАННЯ

2009

КЕРІВНИК

Влодко Зотов

САЙТ

ga.in.ua

КОНТАКТИ

vlodco.zotov@gmail.com
+38 050 633 45 24

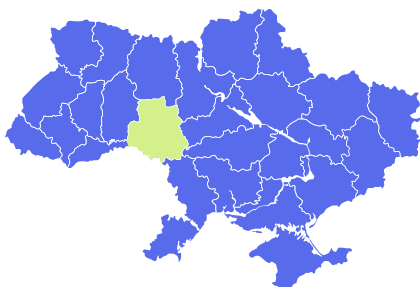
СОЦМЕРЕЖІ



ЗНАКОВІ ПРОЄКТИ

- концепція інтегрованого розвитку Подільського району (Київ)
- мастерплан Рибальського острова (Київ)
- проєкт реконструкції Контрактової площі «Нова Контрактова» (Київ)
- центральне планувальне ядро Unit City
- інтегроване планування Замостя у Вінниці

II. ДЕРЖАВНІ ПІДПРИЄМСТВА ТА КОМУНАЛЬНІ ПІДПРИЄМСТВА



Вінницька МТГ

ПЕРЕЛІК ПОСЛУГ

- дослідження: соціологічні, транспортні, зайнятість і мобільність населення
- розроблення ескізів проектування вулиць, громадських просторів, муніципальних об'єктів
- експертно-консультаційне підтримання департаментів і КП Вінницької міськради щодо проектів із просторового розвитку
- проведення семінарів, конференцій тощо із просторового розвитку, урбаністики, урбандизайну

ТИПИ ДОКУМЕНТАЦІЇ

Неформалізовані просторові документи (візії/мастерплани тощо)

ОПИС ДІЯЛЬНОСТІ

Підприємство створено задля реалізації комплексної стратегії просторового розвитку, надання аналітичної, дослідницької, експертної підтримки цьому процесу, реалізації програм та проектів щодо стратегічного розвитку міста, налагодження партнерських відносин із міжнародними організаціями, містами і країнами для залучення найкращого іноземного та українського досвіду, знань, ресурсів для реалізації та фінансування цих програм та проектів.

РІК ЗАСНУВАННЯ

2019

КЕРІВНИК

Назар Коваленко
kovalenkonv@vmr.gov.ua

КОНТАКТИ

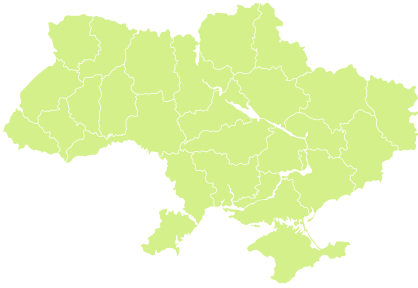
0432sda@gmail.com

СОЦМЕРЕЖИ



ЗНАКОВІ ПРОЄКТИ

- комплексна стратегія міського транспорту і просторового розвитку Вінниці
- проєкт «Алея 12,7» (розвиток прибережної території р. Південний Буг)
- проєкт «Вінницька миля» (комплексна реконструкція просп. Коцюбинського)
- реконструкція вул. Замостянська у Вінниці
- тролейбусні й автобусні платформи із касельським бордюром;
- трамвайні платформи віденського типу



Уся Україна

ПЕРЕЛІК ПОСЛУГ

- послуги розроблення документації просторового планування в повному обсязі
- консультаційні послуги щодо роз'яснення державних будівельних норм
- підготовки та підвищення кваліфікації фахівців у сфері містобудування

ТИПИ ДОКУМЕНТАЦІЇ

- Генеральна схема планування території України
- Схема планування території області, Комплексний план просторового розвитку ТГ
- Генеральний план
- Детальний план території

ОПИС ДІЯЛЬНОСТІ

Розроблення Генеральної схеми планування території України, схем планування 23 областей та АР Крим, розроблення генеральних планів усіх обласних центрів, наукові дослідження в галузі регіонального планування, містобудування, природоохоронних заходів, ландшафтної архітектури, інженерно-транспортної інфраструктури, геоінформаційних технологій, розроблення наукової, законодавчої,

нормативної та методологічної бази для реалізації державної містобудівної політики.

РІК ЗАСНУВАННЯ

1930

КЕРІВНИК

Іван Шпилевський

КОНТАКТИ

admin@dipromisto.gov.ua
aylikova@ukr.net
(044) 285 63 38

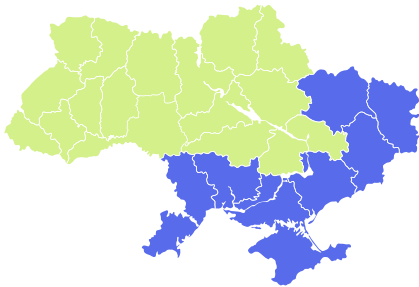
СОЦМЕРЕЖІ



ЗНАКОВІ ПРОЄКТИ

- Генеральна схема планування території України, схеми планування території АР Крим, областей та районів України, генеральні плани обласних центрів
- реконструкція Національного академічного театру опери та балету ім. Т. Г. Шевченка (Київ) та Одеського національного академічного театру опери та балету
- спорудження за проектами Інституту: Національного комплексу «Експоцентр України» (Київ), будівлі Державної податкової інспекції Печерського району в м. Києві,

корпусів Київського національного лінгвістичного університету, будівлі Укргазпрому, будівлі Київського академічного театру ляльок, комплексу будівель і споруд Посольства Республіки Білорусь в Україні, будівлі Академії державної податкової служби України (Ірпінь)



Північ (Чернігівська, Сумська обл.)

Захід (Львівська, Тернопільська, Івано-Франківська, Чернівецька, Волинська, Рівненська, Хмельницька обл.)

Центр (Київська, Житомирська, Вінницька, Дніпропетровська, Кіровоградська, Полтавська, Черкаська обл.)

РІК ЗАСНУВАННЯ

2004

КЕРІВНИК

Дмитро Ликов

САЙТ

kyivgenplan.grad.gov.ua

КОНТАКТИ

secretary@grad.gov.ua
+38063 505 0507

СОЦМЕРЕЖИ



ПЕРЕЛІК ПОСЛУГ

- розроблення містобудівної документації
- макромодельювання та мікромодельювання транспортної системи Києва
- виконання гідравлічних розрахунків
- здійснення СЕО, ОВД;
- виконання топографо-геодезичних робіт у Києві
- розроблення плану і розрахунок червоних ліній Києва
- проведення контрольньо-геодезичних та виконавчих зйомок закінчених будівництвом об'єктів; виконання робіт зі створення єдиної бази топографо-картографічних матеріалів із використанням ГІС та САD-технологій

ТИПИ ДОКУМЕНТАЦІЇ

- Стратегія розвитку ТГ
- Генеральний план
- Детальний план території
- Неформалізовані просторові документи (візії/мастерплани тощо)
- ІАОП
- КСТ
- НПД

ОПИС ДІЯЛЬНОСТІ

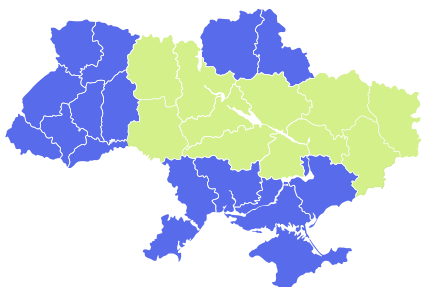
Інститут Генерального плану м. Києва з 2004 року (до лютого 2011 року КО – «Центр містобудування та архітектури») активно розробляє містобудівну документацію, інвестиційні проекти. Фахівці виконали тисячі замовлень, сотні містобудівних обґрунтувань, десятки проектів детальних планів територій Києва та інших міст України. В організації працюють досвідчені та сертифіковані інженери-геодезисти,

які забезпечені всіма потрібними технічними засобами для оперативного надання широкого спектру послуг.

ЗНАКОВІ ПРОЄКТИ

- Генеральний план Славути
- Генеральний план й ІАОП Тростянця
- проєкт Генерального плану Києва й ІАОП Києва
- схема транспорту Києва
- схеми розміщення гаражів і автостоянок у Києві
- ДПТ м-ну Чапаївка в Голосіївському р-ні Києва
- ДПТ забудови на вул. Пономарьова, 1-А Києва
- ДПТ с. Биківня в Деснянському р-ні Києва
- ДПТ у межах вул. Мілютенка, Шолом-Алейхема, Братиславської та просп. Лісового в Деснянському р-ні Києва
- зміни до ДПТ р-ну Теремки III Києва
- ДПТ у межах вул. Бальзака, Милославської, Закревського, Сабурова в Деснянському р-ні Києва
- ДПТ у межах вул. Північної, просп. Оболонського, вул. Прирічної, просп. Івасюка, вул. Героїв полку «Азов» у Оболонському р-ні Києва

III. НАУКОВІ УСТАНОВИ ТА ОСВІТНІ ЗАКЛАДИ



Схід (Донецька, Луганська, Харківська обл.)

Центр (Київська, Житомирська, Вінницька, Дніпропетровська, Кіровоградська, Полтавська, Черкаська обл.)

ПЕРЕЛІК ПОСЛУГ

- ландшафтний план
- СЕО Комплексного плану просторового розвитку ТГ
- ГІС-продукти для громад та регіонів

ТИПИ ДОКУМЕНТАЦІЇ

- Стратегія розвитку ТГ
- Комплексний план просторового розвитку ТГ

ОПИС ДІЯЛЬНОСТІ

Здійснення фундаментальних та прикладних наукових досліджень за основними науковими напрямками діяльності:

- виявлення загального тренду розвитку природи, закономірностей функціонування ландшафтів та їх компонентів задля раціонального природокористування;
- географічні дослідження трансформації господарства України в контексті збалансованого економічного, соціального, екологічного і духовного розвитку;

- картографічні дослідження природи і суспільства та їх взаємодії для обґрунтування збалансованого розвитку регіонів України.

Розроблення прогнозів і проведення наукової експертизи з відповідних напрямів (ландшафтознавства, геоморфології, палеогеографії, суспільної географії, картографії, просторового та ландшафтного планування, стратегічної екологічної оцінки).

РІК ЗАСНУВАННЯ

2015

КЕРІВНИК

Євгенія Маруняк
emgeooffice@gmail.com

САЙТ

igu.org.ua

КОНТАКТИ

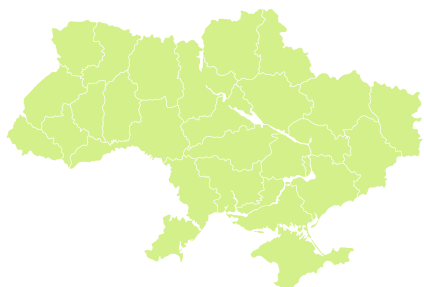
inst.geography@gmail.com
+38 067 274 62 86

СОЦМЕРЕЖИ



ЗНАКОВІ ПРОЄКТИ

- стратегічна екологічна оцінка документа державного планування – Комплексного плану просторового розвитку території Дружківської громади Донецької обл.
- звіти зі стратегічної екологічної оцінки для Комплексних планів просторового розвитку обраних територіальних громад України (Харківська область)
- міжнародний проєкт «Інтеграція екологічних вимог у систему територіального планування України на рівні об'єднаних територіальних громад»
- міжнародний проєкт «Інтеграція екологічних вимог у систему територіального планування України»
- міжнародний проєкт «Ландшафтне планування в Україні»



Уся Україна

ПЕРЕЛІК ПОСЛУГ

- ландшафтні й архітектурні послуги
- технічні випробування і дослідження
- експериментальні розробки у сфері біотехнологій та ін. наук
- надання правових та ін. послуг

ТИПИ ДОКУМЕНТАЦІЇ

- Стратегія розвитку ТГ
- Концепція інтегрованого розвитку ТГ
- Генеральна схема планування території України
- Схема планування території області, Комплексний план просторового розвитку ТГ
- Неформалізовані просторові документи (візії/мастерплани тощо)

ОПИС ДІЯЛЬНОСТІ

Забезпечення сталого інноваційного розвитку України через підготовлення висококваліфікованих фахівців, проведення наукових досліджень для економіки України, а також суміжних галузей. Виховання спеціалістів повного циклу з догляду за лісом: від збирання насіння до виготовлення меблів. Експертність щодо визначення законності тих чи інших рубок, а також належного догляду за лісом. Запровадження

екологічної економіки, яка опікується розвитком екосистемних послуг. Наявність кафедри землевпорядників та просторового планування, фахівці якої можуть оцінити ліси за межами і всередині населених пунктів, рекомендувати розвиток територій у злагоді з природою без шкоди для економіки

РІК ЗАСНУВАННЯ

1994

КЕРІВНИК

Володимир Загорський

САЙТ

nltu.edu.ua

КОНТАКТИ

nltu@ukr.net

СОЦМЕРЕЖИ

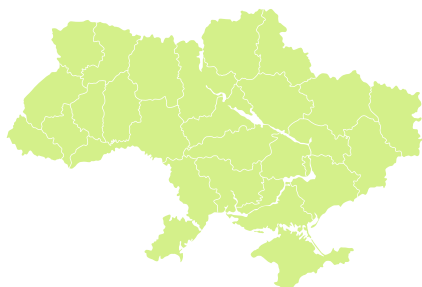


ЗНАКОВІ ПРОЄКТИ

- розроблення науково-методичних засад щодо оцінки екосистемних послуг з урахуванням потреби у виконанні рішень міжнародних природоохоронних договорів
- створення Центру професійного розвитку, де проведено навчання для понад 600 службовців служби охорони праці міських комунальних господарств тощо
- участь у розробленні та виконанні міжнародних проєктів у взаємодії зі США, Швецією, Німеччиною, Польщею та ін.

- розроблення проєктних документів для ініціатив щодо Зеленого відновлення України
- розроблення Методичних матеріалів для програм комплексного відновлення території громад

IV. НЕУРЯДОВІ ОРГАНІЗАЦІЇ ТА ПРОГРАМИ



Уся Україна

ПЕРЕЛІК ПОСЛУГ

- дослідження та аналіз політик
- консультування та менторство
- розроблення стратегічних документів та планів залучення
- організація освітніх подій, форумів, мережування експертів й експертоток та спільнот

ТИПИ ДОКУМЕНТАЦІЇ

- Стратегія розвитку ТГ
- Концепція інтегрованого розвитку ТГ
- Комплексний план просторового розвитку ТГ
- Неформалізовані просторові документи (візії/мастерплани тощо)

ОПИС ДІЯЛЬНОСТІ

Незалежний аналітичний центр і спільнота, що працюють над питаннями соціального розвитку із 2010 р. Метою є пошук системних причин соціальних проблем і варіантів їхнього розв'язання. Наш підхід базується на дослідженнях. Ми вивчаємо суспільні процеси і державні політики, поширюємо критичне знання, просуваємо та втілюємо прогресивні зміни, навчаємо і посилюємо спільноту прихильників розв'язання та прихильниць цих змін.

РІК ЗАСНУВАННЯ

2015

КЕРІВНИК

Іван Вербицький

САЙТ

cedos.org.ua

КОНТАКТИ

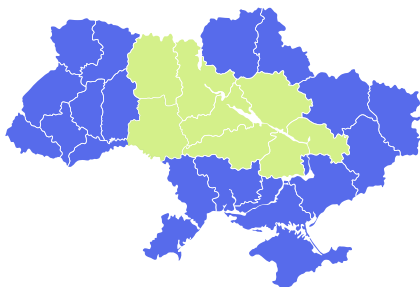
info@cedos.org.ua

СОЦМЕРЕЖИ



ЗНАКОВІ ПРОЄКТИ

- концепція інтегрованого розвитку Подільського району міста Києва 2030
- центри спільнототворення для розвитку громад
- «Не залишити нікого осторонь: громадянська участь для планування відновлення громад»
- Український урбаністичний форум



Центр (Київська, Житомирська, Вінницька, Дніпропетровська, Кіровоградська, Полтавська, Черкаська обл.)

ПЕРЕЛІК ПОСЛУГ

- комплексна аналітика поточного стану громади за напрямками: енергоефективність та екологічний фактор – пішохідна транспортна система – перспективні сфери для інвестування – соціальна інфраструктура – культурна спадщина
- залучення та модерація трикутника: громадськість/влада/стейкхолдери
- проектування
- популяризація проєктів на міжнародних майданчиках і на всеукраїнському рівні задля залучення міжнародних інвестицій та бізнесу

ТИПИ ДОКУМЕНТАЦІЇ

- Стратегія розвитку ТГ
- Концепція інтегрованого розвитку ТГ
- Генеральний план
- Неформалізовані просторові документи (візії/мастерплани тощо)

ОПИС ДІЯЛЬНОСТІ

Утілення в життя найважливішого аспекту програми децентралізації в Україні, а саме автономного ефективного розвитку і якісної конкурентності громад. Залучення понад 200 українських та міжнародних спеціалістів у галузі проектування. Перехід до нового формату економічної діяльності: розроблення не просто проєктів відновлення, а комплексного підходу для модернізації, розширення соціальної інфраструктури, забезпечення потрібними страте-

гічними об'єктами інфраструктури територіальних громад України. Визначення актуального запиту та пропонування перспективних напрямків у сферах господарювання, які стануть точками економічного зростання. Аналізування проблематики і сильних сторін. Популяризація громади на всеукраїнському та світовому рівні, що забезпечує залучення інвестицій, упізнаваність та створення позитивного іміджу громади.

РІК ЗАСНУВАННЯ

2022

КЕРІВНИК

Зоряна Тихончук (Хомин),
Ірина Ярмоленко

КОНТАКТИ

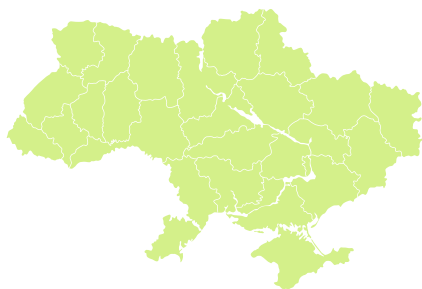
irena.yarmolenko@gmail.com
Archprgr.zorya@gmail.com
+38 067 324 46 95

СОЦМЕРЕЖИ



ЗНАКОВІ ПРОЄКТИ

- стратегія розвитку Ірпеня
- транспортна стратегія ТГ Ірпеня
- план відновлення міста Ірпінь
- концепція меморіального комплексу «ДОРОГА ЖИТТЯ»
- Центральний будинок культури міста Ірпінь
- візія Генерального плану розвитку міста Ірпінь



Уся Україна

ПЕРЕЛІК ПОСЛУГ

- підтримка професійної атестації фахівців для отримання якісних планувальних рішень
- організація подій та заходів для підвищення кваліфікації фахівців у сфері просторового планування – створення платформи для професійних фахових обговорень, надання юридичної допомоги та консультування фахівців для успішної практики

ТИПИ ДОКУМЕНТАЦІЇ

- Стратегія розвитку ТГ
- Концепція інтегрованого розвитку ТГ
- Комплексний план просторового розвитку ТГ
- Детальний план території
- Неформалізовані просторові документи (візії/мастерплани тощо)

ОПИС ДІЯЛЬНОСТІ

- об'єднання всіх атестованих архітекторів із розроблення містобудівної документації (просторового планування) та фахівців інших спеціальностей, пов'язаних зі створенням документації просторового планування (урбаністів)
- створення належних умов для творчої професійної діяльності членів Асоціації
- сприяння співпраці та розвитку між фахівцями та інституціями як усередині країни, так і на міжнародному рівні
- сприяння розробленню нормативно-правового забезпечення для розвитку просторового планування в Україні
- поширення цінної та актуальної інформації

РІК ЗАСНУВАННЯ

2022

КЕРІВНИК

Анна Палеха

КОНТАКТИ

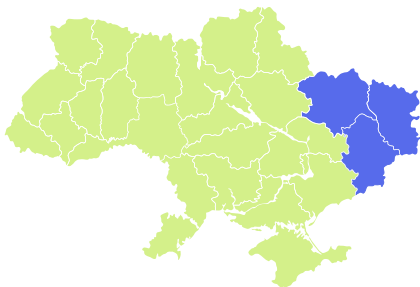
aspcu.nsau@gmail.com

ЗНАКОВІ ПРОЄКТИ

- розроблення Містобудівного кодексу України
- співпраця з міжнародними інституціями – ЕСТР-СЕУ (Європейська рада просторових планувальників)

СОЦМЕРЕЖІ





Південь (Миколаївська, Одеська, Запорізька, Херсонська обл., АР Крим)

Схід (Донецька, Луганська, Харківська обл.)

Захід (Львівська, Тернопільська, Івано-Франківська, Чернівецька, Волинська, Рівненська, Хмельницька обл.)

Центр (Київська, Житомирська, Вінницька, Дніпропетровська, Кіровоградська, Полтавська, Черкаська обл.)

РІК ЗАСНУВАННЯ

2005

КЕРІВНИК

Олена Ямпольська

vitaukritalia@gmail.com

КОНТАКТИ

helenya257@gmail.com
+38 095 280 47 52

СОЦМЕРЕЖИ



ПЕРЕЛІК ПОСЛУГ

- проєктування об'єктів, супроводження проєктів захист та/або адвокація функцій замовника
- комплексна аналітика
- створення проєктів

ТИПИ ДОКУМЕНТАЦІЇ

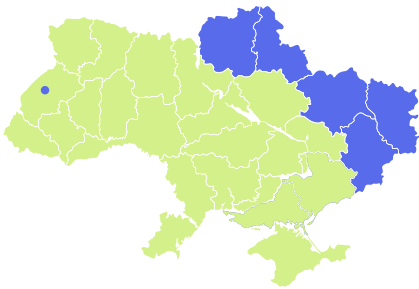
- Стратегія розвитку ТГ
- Концепція інтегрованого розвитку ТГ
- Генеральна схема планування території України
- Генеральний план
- Неформалізовані просторові документи (візії/мастерплани тощо)

ОПИС ДІЯЛЬНОСТІ

Створено концепції двох українських міст (2014 р.). Розроблено стратегію, план, візію генерального плану для відновлення міста, а також - транспортну концепцію (2022-23 рр.). Триває робота над планами відновлення двох зруйнованих міст

ЗНАКОВІ ПРОЄКТИ

- ТРЦ River Mall, Київ (ГП генпроектувальника)
- ЖК «Лінден» (Київ)
- ТРЦ «Форум Львів» (Львів)
- ТРЦ «Нікольський» (Харків)
- проєктування, управління проєктом, будівництво університету «Метінвест політехніка» (Запоріжжя)



Південь (Миколаївська, Одеська, Запорізька, Херсонська обл., АР Крим)

Захід (Львівська, Тернопільська, Івано-Франківська, Чернівецька, Волинська, Рівненська, Хмельницька обл.)

Центр (Київська, Житомирська, Вінницька, Дніпропетровська, Кіровоградська, Полтавська, Черкаська обл.)

Акцент на співпраці зі Львівською міською територіальною громадою

РІК ЗАСНУВАННЯ
2019

КЕРІВНИК
Микола Рябика

САЙТ
plato.lviv.ua

КОНТАКТИ
info@plato.lviv.ua

СОЦМЕРЕЖИ



ПЕРЕЛІК ПОСЛУГ

- інформаційно-консультаційні послуги стосовно облаштування громадських міських садів-городів і стратегій розвитку громадського садівництва та городництва
- інформаційно-консультаційні послуги щодо створення біодренажних систем (дощових садів; дощових каналів; збірників для дощової води)
- інформаційно-консультаційні послуги зі створення просторів біорізноманіття (різнотрав'я, будиночки для комах тощо)

ТИПИ ДОКУМЕНТАЦІЇ

- Концепція інтегрованого розвитку ТГ
- Неформалізовані просторові документи (візії/мастерплани тощо)
- Програми та плани довкілля-вого спрямування, наприклад, Комплексна екологічна програма громади

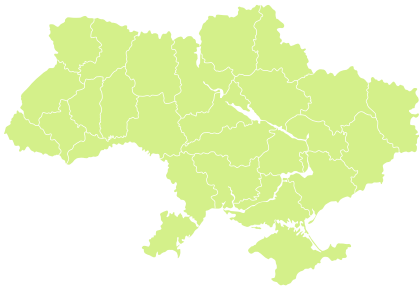
ОПИС ДІЯЛЬНОСТІ

Діяльність сконцентрована на трьох напрямках: аналітичному (дослідження кліматичного питання зі створенням тематичних публікацій), просвітницькому (проведення тематичних заходів навчального і практичного спрямування) та просторовому (реалізація проєктів адаптації просторів до наслідків зміни клімату). Поєднання цих векторів діяльності дозволила організації розбудувати співпрацю з багатьма партнерами

в напрямку створення та поширення знань про природоорієнтовані рішення, стати активною частиною Української кліматичної мережі, реалізувати понад 10 кліматичних проєктів, які охопили такі цільові аудиторії як молодь, журналісти, освітяни, чиновники. Важливою складовою для організації є використання партисипативного підходу, тобто залучення максимальної кількості зацікавлених осіб до реалізації проєктів.

ЗНАКОВІ ПРОЄКТИ

- простір міського садівництва та городництва «Розсадник» – громадських простір, який створюється посеред Львова в парку «Залізна вода» задля популяризації екологічного стилю життя, природоорієнтованих рішень, органічного виробництва та пермакультурного дизайну
- простір на перетині вулиць Бандери та Чупринки у Львові (Транспортний хаб) – проєкт адаптації тотально забрукованої території в озеленений простір
- «Кліматичні дерева» – проєкт висадження кількох сотень стійких до зміни клімату дерев у центральній частині Львова



Уся Україна

ПЕРЕЛІК ПОСЛУГ

- організація діалогових зустрічей, навчань (онлайн та офлайн) та партисипаторних процесів
- розроблення стратегічних документів: планів та стратегій місцевого економічного розвитку, бізнес-планів, стратегій розвитку громад, концепцій інтегрованого розвитку, планів просторового розвитку, планів відновлення тощо

ТИПИ ДОКУМЕНТАЦІЇ

- Стратегія розвитку ТГ
- Концепція інтегрованого розвитку ТГ
- Комплексний план просторового розвитку ТГ
- Неформалізовані просторові документи (візії/мастерплани тощо)

ОПИС ДІЯЛЬНОСТІ

Організація працює з 2007 року в різних регіонах України. У її портфоліо – десятки розроблених стратегій та інвестиційних планів, реалізованих проєктів, у тому числі за підтримки Європейського Союзу. Від 2008 року експерти організації працюють із громадами, мають досвід розроблення планів та стратегій місцевого економічного розвитку.

Організація має досвід роботи в деокупованих територіях. Зокрема, у межах проєкту «Надання експертної та технічної допомоги уряду та регіональним адміністраціям у розробці та реалізації планів відновлення» було розроблено інклюзивні, орієнтовані на людей, узгоджені плани відновлення двох громад Сумської області (Тростянецька та Боромлянська територіальні громади), які постраждали від війни

РІК ЗАСНУВАННЯ

2020

КЕРІВНИК

Людмила Кузнецова

САЙТ

pard.org.ua

КОНТАКТИ

info@pard.org.ua

+38 (0432) 69 44 32

СОЦМЕРЕЖІ

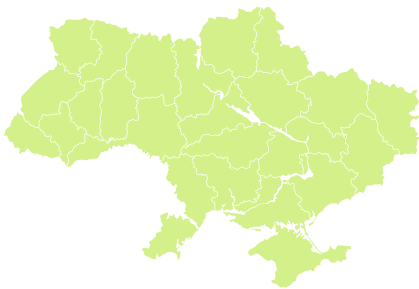


ЗНАКОВІ ПРОЄКТИ

- організація тренінгів і навчальних візитів для представників громад Донецької і Луганської обл. у межах Програми ООН із відновлення та розбудови миру UNDP Ukraine за фінансової підтримки ЄС
- Проєкт «Бери і роби!»: від мапи до дій за підтримки Програми USAID з аграрного та сільського розвитку (16 територіальних громад в Одеській, Херсонській, Миколаївській і Черкаській обл.)
- Проєкт «Мости економічного розвитку» за сприяння

Проєкту USAID «Економічна підтримка України» (допомога мікропідприємствам, що перемістилися у Вінницьку, Рівненську, Тернопільську, Хмельницьку та Черкаську обл.)

- Проєкт «Координаційний центр-прихисток у місті Вінниця» за підтримки проєкту міжнародної технічної допомоги «Зміцнення громадської довіри» (UCBI III), що фінансувалася Агентством США з міжнародного розвитку (USAID)



Уся Україна

ПЕРЕЛІК ПОСЛУГ

Дослідження

- польові дослідження
- кейс стаді
- університетські курси

Проекти

- стратегії розбудови міст
- пілотні проекти в Україні
- консультаційні групи щодо змін
- у законодавстві (для уряду та місцевої влади)

Освіта

- відкриті дискусії
- лекції та курси
- вебінари

ТИПИ ДОКУМЕНТАЦІЇ

- Стратегія розвитку ТГ
- Концепція інтегрованого розвитку ТГ
- Програми відновлення територіальних громад

ОПИС ДІЯЛЬНОСТІ

РоЗквіт – це коаліція, яка об'єднує понад 80 фахівців із України та з-за кордону для розвитку знань і створення методик для відбудови міських і сільських середовищ й інфраструктури України. Використовуючи дослідження в інших (повоєнних) країнах та спираючись на глибоке розуміння повоєнного й українського планування, коаліція розробляє нові, орієнтовані на майбутнє, методи урбаністичного дизайну. Коаліція розробляє планування та проводить

дослідження нагальних потреб стейкхолдерів та поєднує їх із майбутніми стратегіями. Це українська команда з підтримкою міжнародних спеціалістів. Усі експерти мають досвід постконфліктного планування у світі або ж проектування в Україні. Мінімум 50% експертів – з України, з-поміж яких урбаністи, архітектори, дослідники, проектувальники, радники, викладачі, екологи.

РІК ЗАСНУВАННЯ

2022

КЕРІВНИК

Фулко Трефферс

САЙТ

rozkvit.com

КОНТАКТИ

office@rozkvit.com

СОЦМЕРЕЖИ



ЗНАКОВІ ПРОЄКТИ

- стратегія післявоєнного просторового розвитку Маріуполя
- програма відновлення Київської області
- Довідник із залучення громадськості до процесів містобудування в Україні
- курс вебінарів програми розвитку спроможності для відбудови України Нового Європейського Баухаузу
- курс у Невидимому університеті для України
- освітня програма «Переосмислення міст в Україні»

- UREHERIT. Архітектори для спадщини в Україні: відтворення ідентичності та пам'яті
- інтегрована візія р. Дніпро
- книга Urban Coalition for Ukraine: Strategies and Proposals
- книга «Візія Маріуполя: Найсхідніша брама Європи»



Уся Україна

ПЕРЕЛІК ПОСЛУГ

- підготовки інноваційних та інтегрованих програм, проєктів та планів просторового, інфраструктурного, економічного та людського розвитку
- створення освітніх продуктів для формування системи фахової підготовки, навчання і підвищення кваліфікації службовців, проєктних менеджерів ГО та бізнес-організацій
- підготовки проєктів нормативних документів, потрібних для реформування органів влади та місцевого самоврядування

ТИПИ ДОКУМЕНТАЦІЇ

- Стратегія розвитку ТГ
- Концепція інтегрованого розвитку ТГ
- Комплексний план просторового розвитку ТГ
- Детальний план території
- Неформалізовані просторові документи (візії/мастерплани тощо)

ОПИС ДІЯЛЬНОСТІ

Упродовж 15-ти років діє як експертна команда задля становлення та розвитку в Україні ефективних систем сталого розвитку на рівні громад та територій, відкритої для громадян системи місцевого самоврядування, підготовки програм, проєктів та планів для розв'язання найбільш пріоритетних завдань розвитку територій. Основними завданнями, які успішно вирішує організація, є: 1) створення та поширення успішного досвіду та знань щодо планування розвитку міст, розроблення і впровадження

місцевих програм, використання і розвитку місцевих ресурсів; 2) сприяння формуванню системи фахової підготовки, навчання і підвищення кваліфікації службовців, проєктних менеджерів ГО та бізнес-організацій; 3) участь у реформуванні органів влади та місцевого самоврядування; 4) підготовки інноваційних та інтегрованих програм, проєктів та планів просторового, інфраструктурного, економічного та людського розвитку

РІК ЗАСНУВАННЯ

2007

КЕРІВНИК

Андрій Гінкул

САЙТ

region.net.ua

КОНТАКТИ

navigator@navigator.net.ua

+38 050 462 46 10

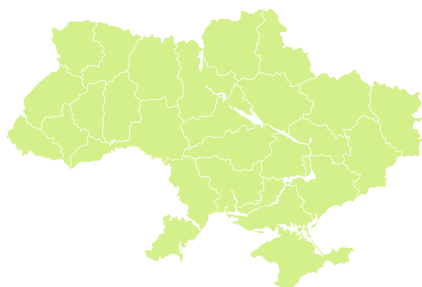
СОЦМЕРЕЖИ



ЗНАКОВІ ПРОЄКТИ

- Комплексна програма розвитку інфраструктури туризму м. Кам'янець-Подільського
- проєкт ЄС "Підтримка реформи місцевого самоврядування"
- створення інфраструктури сталого територіального та економічного розвитку Донецької та Луганської обл.
- підвищення інвестиційної привабливості України та конкурентоспроможності регіонів
- Зразковий План відновлення та розвитку громади

V. МІЖНАРОДНІ ПРОГРАМИ ТА ПРОЄКТИ



Уся Україна

ПЕРЕЛІК ПОСЛУГ

- політичні й юридичні консультації для учасників на національному і місцевому рівнях у реалізації реформи місцевого самоврядування
- організування заходів із підвищення спроможності
- підтримання органів місцевого самоврядування у відбудові, у співпраці між муніципалітетами ЄС та України, упровадженні муніципальних проєктів та ін.
- надання громадам будівельних матеріалів та інструментів тощо

ТИПИ ДОКУМЕНТАЦІЇ

- Стратегія розвитку ТГ
- Концепція інтегрованого розвитку ТГ
- Неформалізовані просторові документи (візії/мастерплани тощо)

ОПИС ДІЯЛЬНОСТІ

Програма співпраці між українським урядом, Європейським Союзом та його державами – членами: Німеччиною, Швецією, Польщею, Данією та Словенією у створенні багаторівневої системи управління, яка є прозорою, підзвітною та відповідає на потреби громадян України. Основна мета – підсилення спроможності ключових суб'єктів та зацікавлених сторін на національному, регіональному та місцевому рівнях

для розширення можливостей місцевого самоврядування у громадах, зокрема і в часи війни та відбудови.

РІК ЗАСНУВАННЯ

2016

КЕРІВНИК

Бастіан Файгель

САЙТ

u-lead.org.ua

КОНТАКТИ

pr.u-lead@giz.de

СОЦМЕРЕЖІ



ЗНАКОВІ ПРОЄКТИ

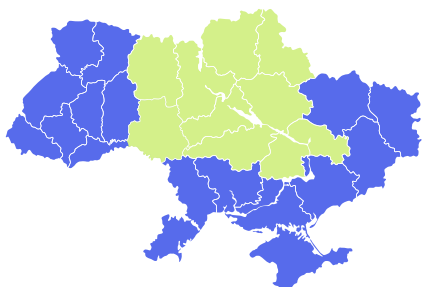

- проведення тренінгів для майже 500 000 представників територіальних громад із 2016 року
- проведення майже 10 000 заходів за участю представників понад 1 000 громад (2022 р.)
- підтримання 21 ТГ у проведенні аудиту земельних ресурсів у 2023 році
- надання експертної підтримки 309 ТГ у підготовці стратегій місцевого розвитку
- допомога в поданні 100 проєктів місцевого та регіонального розвитку на різні конкурсні програми

- допомога 48 ТГ у розробленні планів спроможної освітньої мережі
- допомога 43 ТГ у підготовленні планів мережі первинної медичної допомоги
- підтримання 665 ТГ у розвитку спроможності із просторового планування та управління природними ресурсами, розвитку бізнесу, управління відходами, мобільності, планування та програмування
- протягом 2023 р. підтримка 24 ТГ у розробці програм комплексного відновлення ТГ та планів відновлення та розвитку ТГ

VI. НЕЗАЛЕЖНІ ЕКСПЕРТИ

ЮРИДИЧНА ФОРМА:
ФІЗИЧНА
ОСОБА-ПІДПРИЄМЕЦЬ

МАРІЯ МАРКІНА



Північ (Чернігівська,
Сумська обл.)

Центр (Київська,
Житомирська, Вінницька,
Дніпропетровська,
Кіровоградська,
Полтавська, Черкаська обл.)

ПЕРЕЛІК ПОСЛУГ

- розроблення документації із просторового планування на місцевому рівні: комплексний план просторового розвитку ТГ, генеральний план населеного пункту, детальний план території програми комплексного відновлення території ТГ неформальні документи розвитку ТГ: секторальні візії, плани, програми розвитку
- формування завдань на розроблення документації через партисипацію

ТИПИ ДОКУМЕНТАЦІЇ

- Комплексний план просторового розвитку ТГ
- Генеральний план
- Детальний план території
- Неформалізовані просторові документи (візії/мастерплани тощо)

ОПИС ДІЯЛЬНОСТІ

Архітекторка, просторова планувальниця, урбаністка. Спеціалістка з розроблення містобудівної документації (кваліфікаційний сертифікат АА № 004261). Науковиця, викладачка кафедри регіоналістики і туризму КНЕУ ім. В. Гетьмана (у межах наукової роботи надруковано понад 30 матеріалів у провідних фахових виданнях України). Розробниця авторських курсів «Урбаністика», «Просторове планування розвитку міста».

Розробниця містобудівної документації на місцевому рівні. За час професійної архітектурної діяльності взяла участь у розробленні понад 50 проєктів містобудівної документації на місцевому рівні як головний архітектор проєкту. Рецензентка містобудівної документації, що розробляється на місцевому рівні. Позаштатна експертка з міського планування та землекористування в міжнародних проєктах.

РІК ЗАСНУВАННЯ

2016

ЗНАКОВІ ПРОЄКТИ

- генеральний план міста Кам'янка-Бузька Львівської обл. (2018 – 2021 рр.), головний архітектор проєкту
- детальний план промислової забудови с. Копилів, Україна (2019 р.), головний архітектор проєкту
- детальний план території житлової забудови м. Обухів (2020 р.), головний архітектор проєкту
- містобудівна візія м. Ірпінь (2020 р.), служба замовника
- освітній проєкт «ONLINE Баттл» (2021 р.)
- детальний план території автозаправного комплексу в с. Ходосівка (2022 р.), головний архітектор проєкту

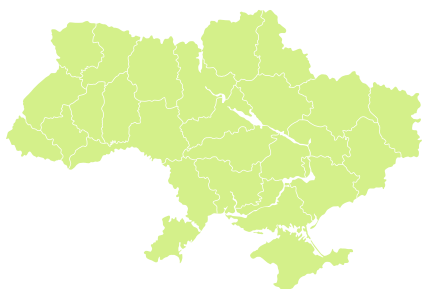
КОНТАКТИ

m.markina0333@gmail.com
+380508707733

СОЦМЕРЕЖИ



МИКОЛА КОСТРИЦЯ



Уся Україна

ПЕРЕЛІК ПОСЛУГ

- консультаційні послуги з розроблення планувальних, стратегічних документів із питань соціально-економічного і просторового розвитку в територіальних громадах
- організація та проведення навчальних заходів, тренінгів
- розроблення і підготовлення аналітичних документів

ТИПИ ДОКУМЕНТАЦІЇ

- Стратегія розвитку ТГ
- Концепція інтегрованого розвитку ТГ
- Муніципальний енергетичний план
- План місцевого економічного розвитку

ОПИС ДІЯЛЬНОСТІ

Досвід з інтегрованого міського планування (просторового, соціально-економічного), муніципальних систем енергоменеджменту, управління проектами з міжнародними (GIZ, SECO, KfW та ін.) і вітчизняними партнерами (Асоціація «Енергоефективні Міста України» та ін.). Розроблення понад 15 проєктів міжнародної допомоги на суму понад 85 млн грн (термомодернізація муніципальних будівель, модернізація систем центрального опалення

тощо), Концепції інтегрованого розвитку міста Житомира 2030 та галузевих стратегічних документів (План дій сталого енергетичного розвитку, План сталої міської мобільності тощо). Досвід роботи як незалежного консультанта (2021 – 2023) із муніципалітетами Мелітополя, Харкова, Рівного, Львова, Чернівців та іншими громадами щодо стратегічного планування та розвитку

РІК ЗАСНУВАННЯ

2021

ЗНАКОВІ ПРОЄКТИ

- Концепція інтегрованого розвитку Житомира 2030
- План сталої міської мобільності Житомира
- Муніципальний енергетичний план Житомира
- Муніципальний енергетичний план Рівного

КОНТАКТИ

mykkostrytsya@gmail.com

СОЦМЕРЕЖИ





**Електронна версія
довідника**



**Запропонувати фахівця
та/або організацію
інформацію про яких варто
долучити до Довідника**



**Надати інформацію
про вас та/або вашу
організацію для включення
до довідника**

